COMUNE DI MACERATA FELTRIA

Provincia di Pesaro - Urbino

Codice ISTAT	Marche	Pesaro e Urbino	Macerata Feltria
	011	041	023

PIANO COMUNALE DI PROTEZIONE CIVILE

Aggiornamento - Piani di Emergenza
Novembre 2020

TAVOLA 1 RF

PIANO DI EMERGENZA PER RISCHIO IDROGEOLOGICO (FRANA)

OGGETTO

UBICAZIONE DEI CANCELLI , REGOLAMENTAZIONE DELLA VIABILITÀ PER LA ZONA A DIVIETO DI ACCESSO E CIRCOLAZIONE, AREE DI ATTESA E ACCOGLIENZA E AREE INTERESSATA DALLO SCENARIO DI RISCHIO

Scala 1:5.000

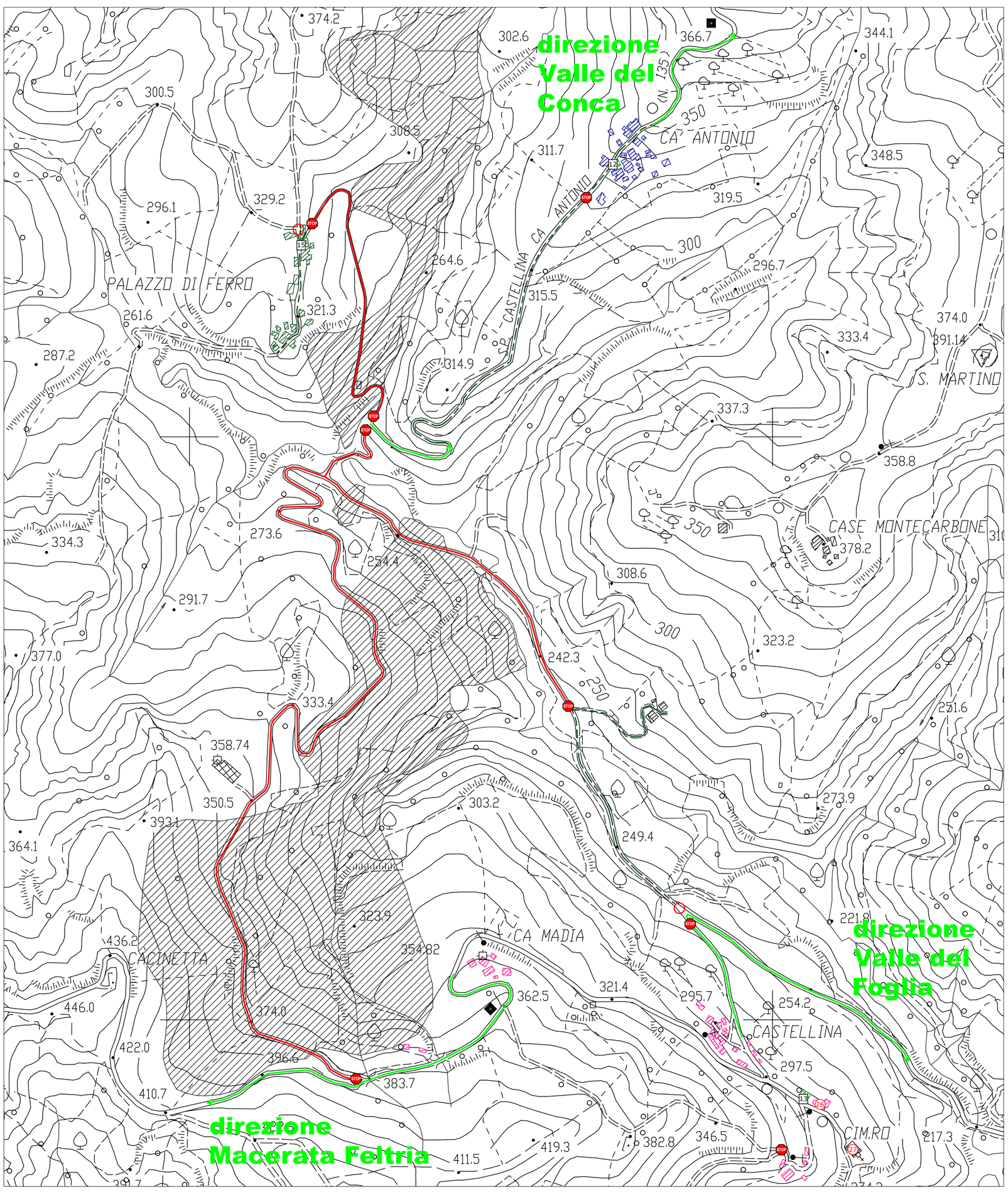

AREE DI ATTESA DELLA POPOLAZIONE - (PRIMO SOCCORSO)

- AREA N° 3: Macerata Feltria ovest, Via Pieve
- AREA N° 4: Campo Sportivo - Zona Artigianale Prato, Via Pieve Prato
- AREA N° 12: Località Ca'Antonio
- AREA N° 13: Località Castellina
- AREA N° 15: Località Palazzo di Ferro

Legenda

- AREE DI ATTESA (APS)
- CENTRI DI ACCOGLIENZA
- ZONA DI ATTENZIONE PER INSTABILITA' DI VERSANTE (stralci della carta geologico tecnica -microzonazione sismica - dicembre 2019)
- ③④⑤⑥⑦ EDIFICI STRATEGICI/PUNTI SENSIBILI
- CANCELLI TRAFFICO LIMITATO
- CANCELLI DIVIETO DI ACCESSO
- AREA ATTERRAGGIO ELICOTTERO
- VIA DI ESODO E AFFLUSSO/DEFLUSSO PER I MEZZI DI SOCCORSO
- VIABILITA' PRINCIPALE
- VIABILITA' INTERDETTA AL TRAFFICO
- VIABILITA' TRAFFICO LIMITATO

Edifici Strategici in caso d'emergenza

1 - Municipio e sede Gruppo comunale - C.O.C.
2 - Centro riabilitazione e ricovero anziani prima assistenza - ASUR ZONA 2
8 - Impianti sportivi
10 - Caserma Carabinieri
11 - Carabinieri Forestali - C.O.C. Alternativo
31 - Caserma Vigili del Fuoco

ELENCO EDIFICI RITENUTI STRATEGICI DELL'AMMINISTRAZIONE E PUNTI SENSIBILI

1 - Municipio e sede Gruppo comunale
2 - Centro riabilitazione e ricovero anziani prima assistenza
2A - Terme
3 - Magazzino comunale
4 - Scuola materna dell'infanzia e asilo nido
4A - Farmacia
5 - Scuola elementare e media
6 - Comunità Montana
6A - Hotel Pitinum
6B - Hotel Alessandra Gonzaga
6C - Agriturismo Bordo Storico Cisterna
6D - Bed&Breakfast Ca'Riccio
6E - Agriturismo La Faggiola
7 - Palestra comunale e mensa scolastica
8 - Impianti sportivi
9 - Ambulatorio medico e banca
10 - Caserma Carabinieri
11 - Carabinieri Forestali
12 - Ufficio postale
13 - Cimitero Capoluogo
14 - Chiesa S. Michele Arcangelo
15 - Chiesa Santa Chiara
16 - Chiesa Pieve di San Cassiano
17 - Teatro Angelo Battelli
18 - Chiesa S. Giuseppe
19 - Cimitero (La Fornace)
20 - Museo civico
21 - Museo ex chiesa - San Francesco
22 - Torre civica - Museo
23 - Carcere - REMS le Badesse
24 - Chiesa (San Teodoro)
25 - Chiesa (Santa Maria Valcava)
26 - Chiesa (Castellina)
27 - Cimitero (Castellina)
28 - Chiesa (Certalto)
29 - Cimitero (Certalto)
30 - Chiesa (Mandagano)
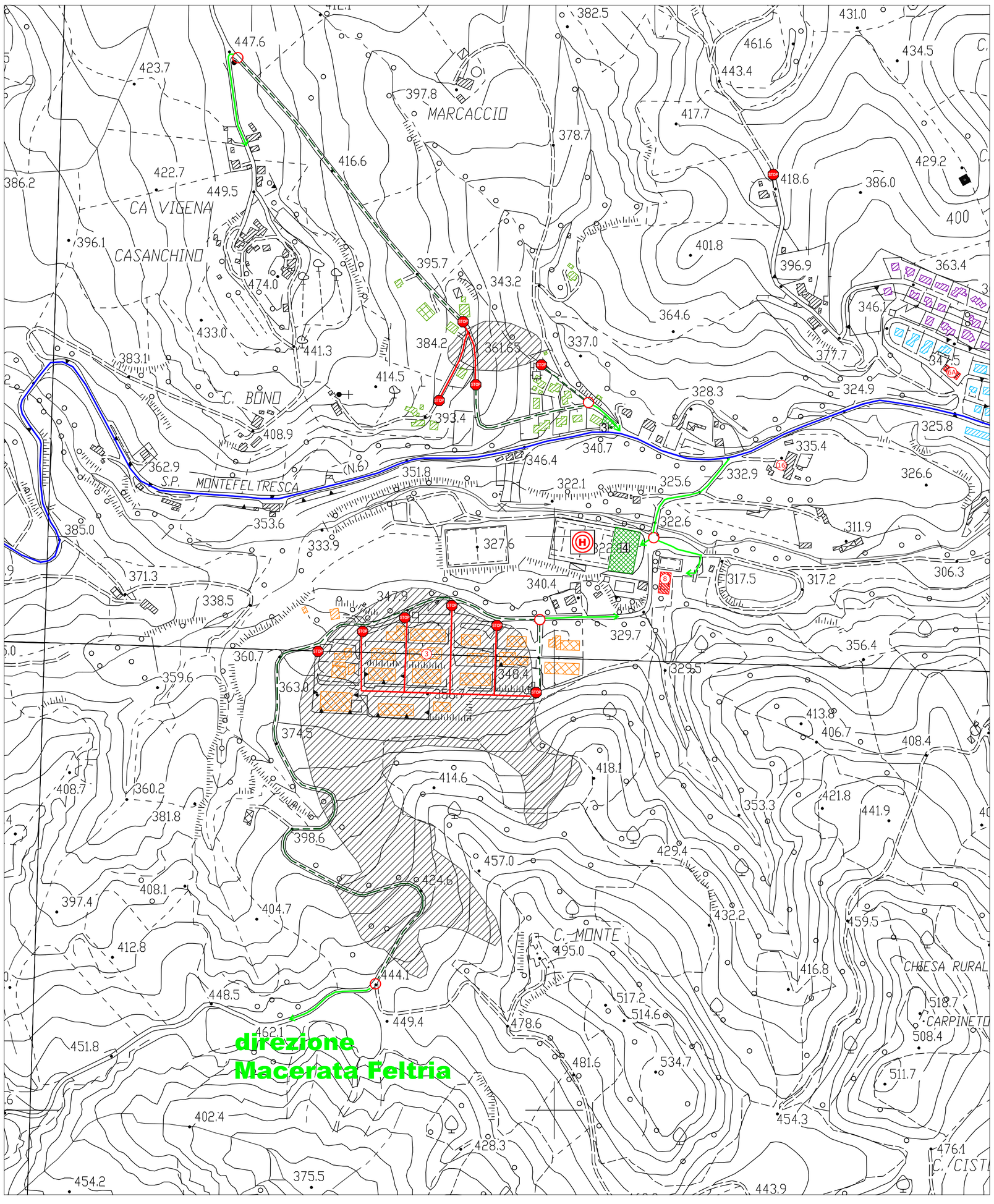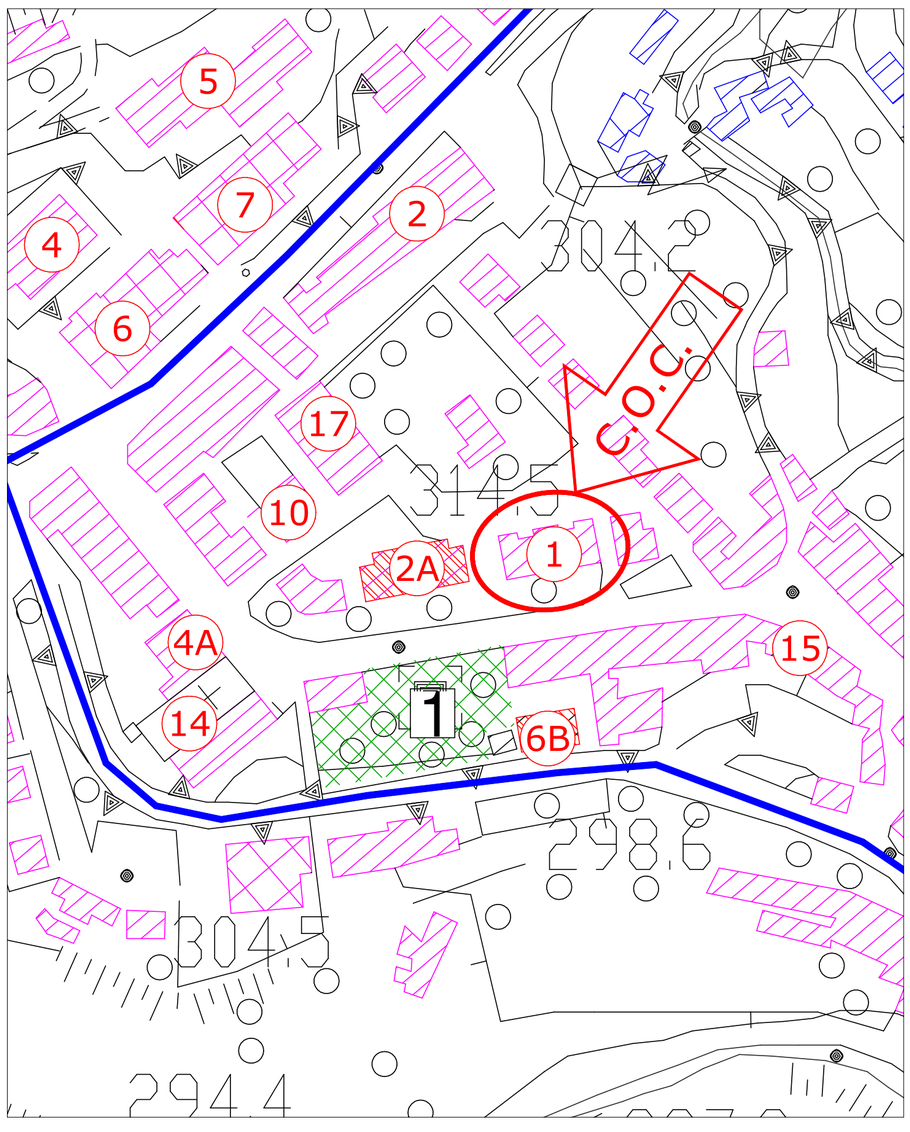
Nota: sono state indicate soltanto le aree instabili che interferiscono con nuclei abitativi o infrastrutture con un grado di rischio e pericolosità medio o elevato, per un maggiore approfondimento consultare il PAI e la Carta Geolocigo Tecnica, redata dal Dott. Geol. Montini Giovanni Vicenzo - dicembre 2019.